正本

檔　　號：
保存年限：

經濟部水利署　函

機關地址：臺中市南屯區黎明路二段501號
聯 絡 人：廖垂麟
連絡電話：04-22501673#673
電子信箱：a610160@wra.gov.tw
傳　　真：04-22501677

40767
臺中市西屯區福和里臺灣大道四段927號2樓

受文者：埔里農莊股份有限公司

發文日期：中華民國113年4月30日
發文字號：經水源字第11315050750號
速別：普通件
密等及解密條件或保密期限：
附件：如文

主旨：檢送本署113年4月22日勘查埔里農莊9口水權井用水情形及既有井設置簡易水位觀測設施可行性案會議紀錄、相關附件及簽到冊各1份，請查照。

正本：南投縣埔里鎮一新里辦公室、埔里農莊股份有限公司、南投縣政府工務處、經濟部地質調查及礦業管理中心、農業部生物多樣性研究所、農業部農村發展及水土保持署、經濟部水利署水利規劃分署、經濟部水利署中區水資源分署、經濟部水利署第三河川分署、本署水文技術組
副本：本署水源經營組(含附件)

署長 賴建信

經濟部水利署會議紀錄

壹、會議名稱：勘查埔里農莊9口水權井用水情形及既有井設置簡易水位觀測設施可行性

貳、時間：113年4月22日(星期一)下午1時30分

參、集合地點：南投縣埔里鎮一新里活動中心前廣場

肆、主持人：林哲震科長　　紀錄：廖垂麟

伍、出列席單位及人員：（詳如簽名冊）

陸、主席致詞：(略)

柒、報告事項：依據立法委員陳昭姿國會辦公室113年4月12日「中友集團埔里開發案爭議問題」協調會結論(二)及(三)辦理本次勘查案。

捌、結論：

一、針對9口農業水權井之檢查(附件如查勘一1~9)，有關實際引用水量、用水標的、用水範圍、量水設備等皆符合水權狀所載內容，請南投縣政府本水權主管機關權責，持續加強水權及取用水管理；並請於重大開發案環評、開發許可等審議會議上表達水權相關規定，以及登記公告後地方曾提出之異議。

二、有關短期簡易水位觀測之建置，經勘查9口農業水權井及1口廢棄民井(附件如查勘二)，請南投縣政府提供9口農業水權井之地質柱狀圖及水井相關資料，俾作為後續建置之總體評估。

玖、散會（時間16:30）

一、現勘1

經濟部水利署
水權管理查核紀錄表

水權人	埔里農莊股份有限公司 （代表人劉佳穎，現場黃經理進財代理）		水權狀號	M1120045
查核項目	水權登記登載事項	查核情形	查核結果	備註
1.用水標的	農業用水	灌溉＿＿＿＿使用	☑符合 ☐不符合	
2.引用方法	機械動力抽取地下水	以機械動力水井引水	☑符合 ☐不符合	附件一
3.引水地點	南投縣埔里鎮水尾段0001-0052地號	現場定位結果： TWD97 N：2656951 E：243667，並對應 經上網查對內政部地籍圖資網路便民服務系統同一筆地無誤	☑符合 ☐不符合	附件一
4.量水設備	水錶	水錶＿＿＿＿	☑符合 ☐不符合	附件二
5.引用水量	M1120045號水權113年3月份5178.24立方公尺	經查對所提報核之實際引用水量紀錄表及本署填報系統 ✗ 3月份均為 ✗ 乙 立方公尺	☑符合 ☐不符合	附件二 附件三

查核日期：113年 4 月 22 日

受檢人員：黃進財（簽章）

查核人員：南投縣府 戴財能（簽章）

經濟部水利署 廣世麟

經濟部水利署及南投縣政府共同查核照片

附件一

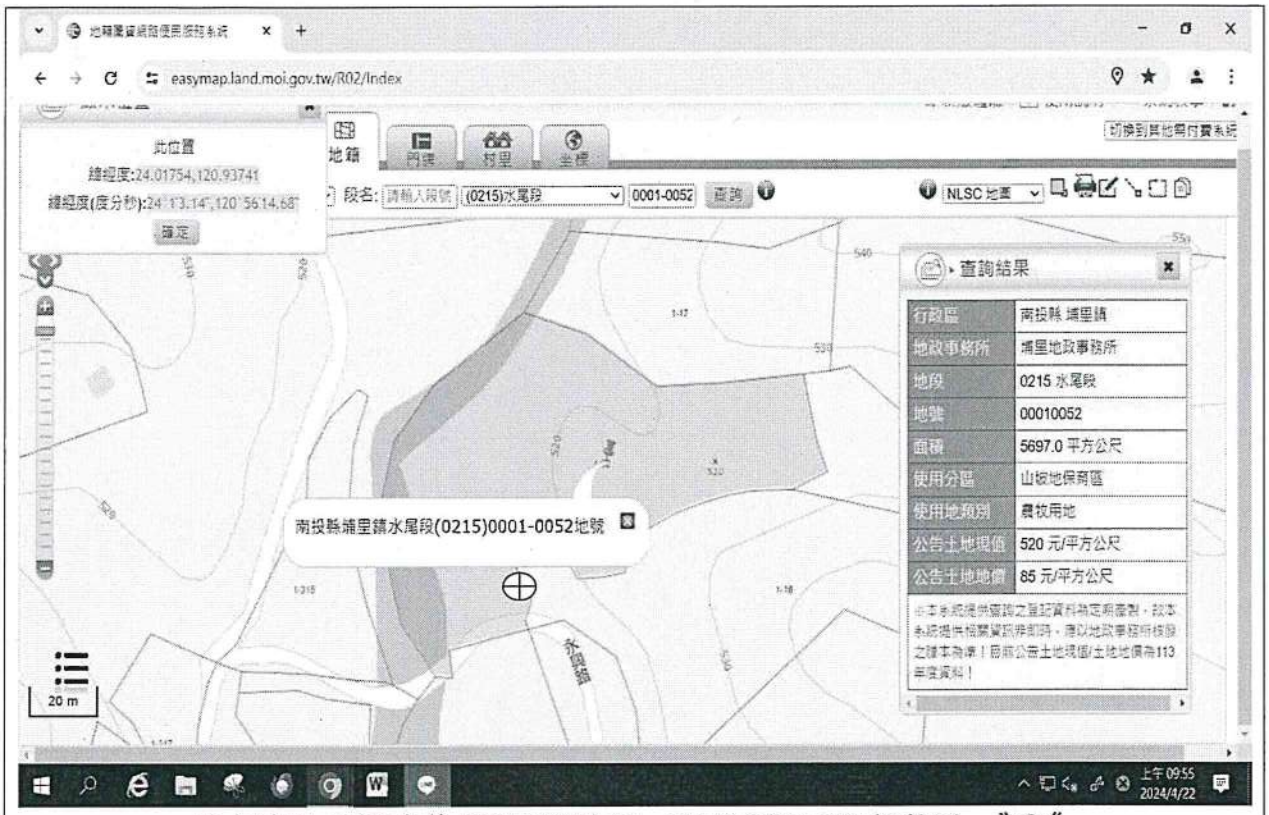

引水地點座標地籍 TWD97TM2　E243667；N2656951　〝⊕〞

南投縣埔里鎮水尾段 0001-0052 地號

引水地點-水井一座

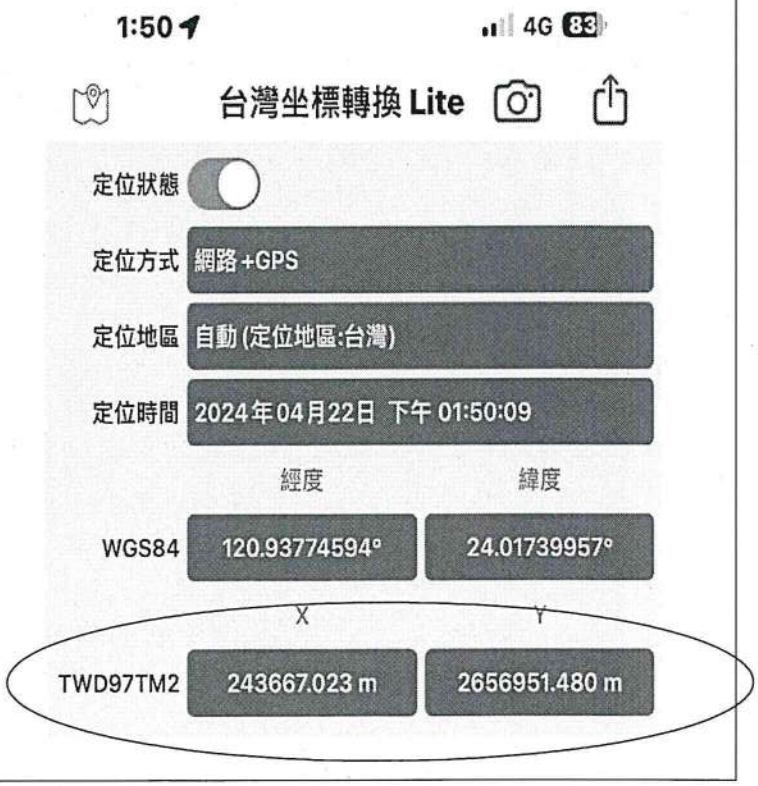

經濟部水利署及南投縣政府共同查核照片

附件二



量水設備照片-水錶

填報水量

申請書案號(附號)	151120045 (2)	狀況號碼	M1120045
水源類別	地下水 一般水	狀況類別	水權狀
申請人	埔里農莊股份有限公司	引用水源	地下水
引水地點	南投縣 埔里鎮 水尾段 0001-0052地號		

查詢年分: 民國 112 年~ 民國 113 年 查詢

(■ 為承辦人所填寫；■顯示為使用者所填寫但承辦人修改過)

月份	111 年度核可水量	113
一月	2,856.96	20
二月	4,677.12	35
三月	5,178.24	52
四月	5,011.2	
五月	5,178.24	

電腦系統引用水量照片-水權第 M1120045 號

水權人報查之逐月引用水量紀錄表

附件三

水權第M11-0045號歷年逐月引用水量紀錄表

單位：立方公尺

年別 / 月別	112	113	114	115	116	117
一月		20				
二月		35				
三月		52				
四月						
五月						
六月						
七月						
八月						
九月						
十月						
十一月						
十二月						
備　註						

備註：1-52 黃匡明

1. 申請水權之展限登記或逾限申請展限登記按新水權案處理、移轉登記、變更登記、消滅登記者，或有繼續使用之必要而重新申請臨時用水登記者適用。
2. 申請水權取得登記或臨時用水（第一次）登記者免填。
3. 水權人在水權核准年限期間，已於主管機關所設網站定期填報引用水量者，用水紀錄免填。

(以下空白)

一、現勘2

經濟部水利署

水權管理查核紀錄表

水權人	埔里農莊股份有限公司 （代表人劉佳穎，現場黃經理進財代理）		水權狀號	M1120141
查核項目	水權登記登載事項	查核情形	查核結果	備註
1.用水標的	農業用水	灌溉＿＿＿＿使用	☑符合 ☐不符合	
2.引用方法	機械動力抽取地下水	以機械動力水井引水	☑符合 ☐不符合	附件一
3.引水地點	南投縣埔里鎮水尾段0001-0017地號	現場定位結果： TWD97 N：2657013 E：243700，並對應經上網查對內政部地籍圖資網路便民服務系統屬同一筆地無誤	☑符合 ☐不符合	附件一
4.量水設備	水錶	水錶＿＿＿＿	☑符合 ☐不符合	附件二
5.引用水量	M1120141號水權113年3月份8436.96立方公尺	經查對所提報核之實際引用水量紀錄表及本署填報系統本3月份均為0立方公尺	☑符合 ☐不符合	附件二 附件三

查核日期：113年 4 月 22 日

受檢人員：黃進財＿＿＿＿（簽章）

查核人員：南投縣政府 戴好文＿＿（簽章）

經濟部水利署 廣垂麟

經濟部水利署及南投縣政府共同查核照片

附件一

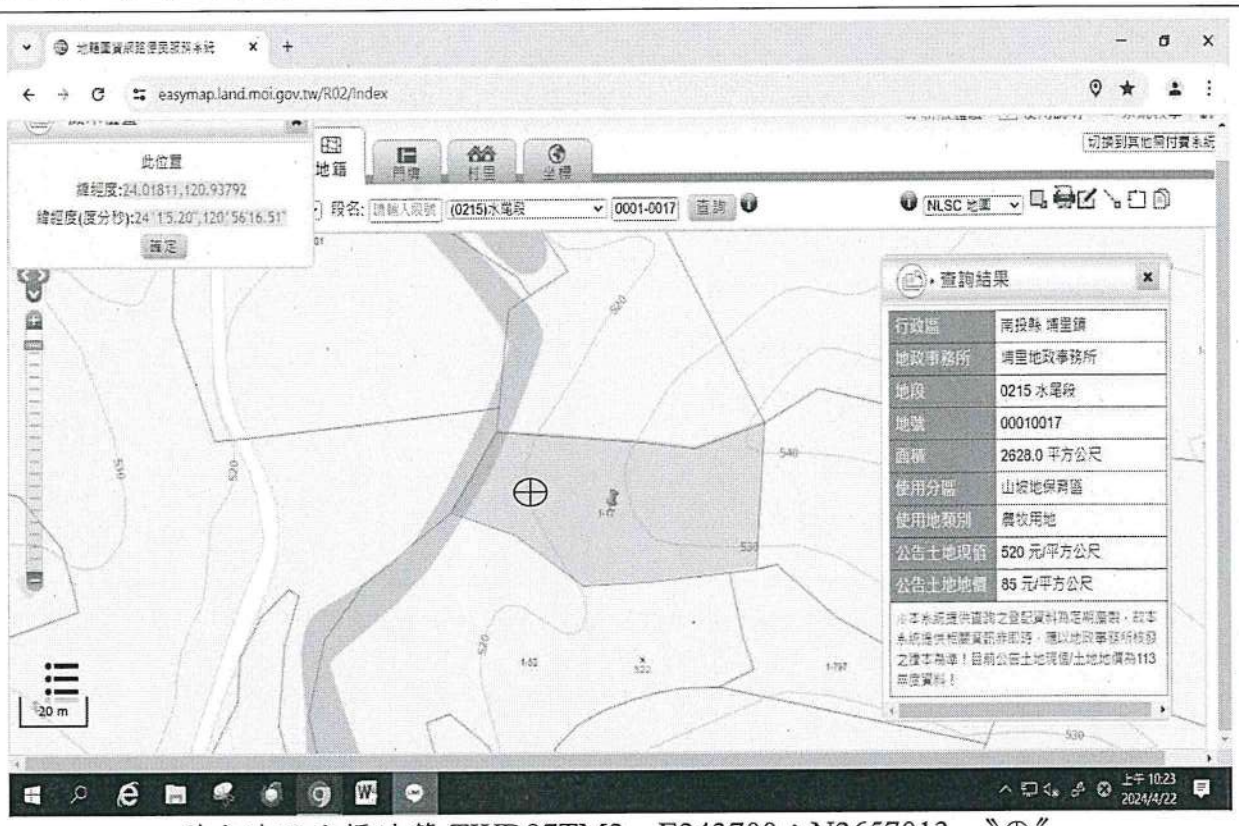

引水地點座標地籍 TWD97TM2　E243700；N2657013　〝⊕〞

南投縣埔里鎮水尾段 0001-0017 地號

引水地點-水井一座

因雨及雲層致定位功能受影響，改以照片內鍵經緯度換算為 TWD97TM2 座標 (如後補充說明)

經濟部水利署及南投縣政府共同查核照片

附件二



量水設備照片-水錶

填報水量

申請書案號(附號)	151120165 (1)	核照號碼	M1120141
水源類別	地下水 一般水	核照類別	水權狀
申請人	埔里農糧股份有限公司	引用水源	地下水
引水地點	南投縣 埔里鎮 水尾段 0001-0017地號		

查詢年分: 民國 112 年~ 民國 113 年 查詢

(■ 為承辦人所填寫；■表示為使用者所填寫但承辦人修改過)

月份	112 年度核可水量	113
一月	8,436.96	5
二月	7,620.48	0
三月	8,436.96	0
四月	8,164.8	
五月	8,436.96	

電腦系統引用水量照片-水權第 M1120141 號

水權人報查之逐月引用水量紀錄表

附件三

水權第14110141號歷年逐月引用水量紀錄表

單位：立方公尺

年別 / 月別	112	113	114	115	116	117
一月		0				
二月		0				
三月		0				
四月						
五月						
六月						
七月						
八月						
九月						
十月						
十一月	0					
十二月	0					
備註						

備註： 1-17 黃進財

1. 申請水權之展限登記或逾限申請展限登記按新水權案處理、移轉登記、變更登記、消滅登記者，或有繼續使用之必要而重新申請臨時用水登記者適用。
2. 申請水權取得登記或臨時用水（第一次）登記者免填。
3. 水權人在水權核准年限期間，已於主管機關所設網站定期填報引用水量者，用水紀錄免填。

補充說明

國立成功大學水工試驗所

大地坐標轉換程式

*** 本站坐標轉換程式不適用於地籍圖定位! ***

請先選擇欲轉換的原始坐標格式

TWD97(WGS84)經緯度

請輸入欲轉換的原始坐標值

120.9380737,24.0179629

(輸入格式: 121:10:30.301,23:42:10.3 or 147000.234,2550000.222)

轉換

TWD67經緯度坐標值： 120:55:47.72907, 24:01:11.04677 (120.929924742544,24.0197352142809)

TWD67二度分帶坐標值： 242871.492, 2657219.707

TWD97(WGS84)經緯度坐標值： ~~120:56:17.06532, 24:01:04.66611 (120.9380737,24.0179629)~~

TWD97二度分帶坐標值： 243700.393, 2657013.853

(以下空白)

一、現勘3、

經濟部水利署
水權管理查核紀錄表

水權人	埔里農莊股份有限公司 （代表人劉佳穎，現場黃經理進財代理）		水權狀號	M1120146
查核項目	水權登記登載事項	查核情形	查核結果	備註
1.用水標的	農業用水	灌溉＿＿＿＿使用	☑符合 ☐不符合	
2.引用方法	機械動力抽取地下水	以機械動力水井引水	☑符合 ☐不符合	附件一
3.引水地點	南投縣埔里鎮水尾段0001-0018地號	現場定位結果： TWD97 N：2657107 E：243903 並對應 經上網查對內政部地籍圖資網路便民服務系統屬同一筆地無誤	☑符合 ☐不符合	附件一
4.量水設備	水錶	水錶＿＿＿＿	☑符合 ☐不符合	附件二
5.引用水量	M1120146號水權113年3月份127.22立方公尺	經查對所提報核之實際引用水量紀錄表及本署填報系統 皆 3月份均為3689立方公尺	☑符合 ☐不符合	附件二 附件三

查核日期：113年 4 月 22 日

受檢人員：黃進財（簽章）

查核人員：南投縣政府 戴靖良（簽章）

經濟部水利署廖秉鑫

經濟部水利署及南投縣政府共同查核照片

附件一

引水地點座標地籍 TWD97TM2　E243903；N2657107〝⊕〞

南投縣埔里鎮水尾段 0001-0018 地號

引水地點-水井一座

經濟部水利署及南投縣政府共同查核照片

附件二



量水設備照片-水錶

填報水量

申請書案號(附號)	151120157 (1)	欲辦號碼	M1120146
水源類別	地下水 一般水	欲辦類別	水權狀
申請人	劉信賴	引用水源	地下水
引水地點	南投縣 埔里鎮 水尾段 0001-0018地號		

查詢年分: 民國 112 年~ 民國 113 年 查詢

(■ 為承辦人所填寫；■表示為使用者所填寫但承辦人修改過)

月份	112 年度核可水量	113
一月	12,722.4	2,514
二月	11,491.2	2,421
三月	12,722.4	3,689
四月	12,312	
五月	12,722.4	

電腦系統引用水量照片-水權第 M1120146 號

水權人報查之逐月引用水量紀錄表

附件三

水權第M 11x0146號歷年逐月引用水量紀錄表

單位：立方公尺

年別 / 月別	112	113	114	115	116	117
一月		2514				
二月		2421				
三月		3689				
四月						
五月						
六月						
七月						
八月						
九月						
十月	4125					
十一月	3982					
十二月	2618					
備註						

備註： 1-18 蔡進財

1. 申請水權之展限登記或逾限申請展限登記按新水權案處理、移轉登記、變更登記、消滅登記者，或有繼續使用之必要而重新申請臨時用水登記者適用。
2. 申請水權取得登記或臨時用水（第一次）登記者免填。
3. 水權人在水權核准年限期間，已於主管機關所設網站定期填報引用水量者，用水紀錄免填。

(以下空白)

一、現勘4.

經濟部水利署
水權管理查核紀錄表

水權人	埔里農莊股份有限公司 （代表人劉佳穎，現場黃經理進財代理）		水權狀號	M1060086
查核項目	水權登記登載事項	查核情形	查核結果	備註
1.用水標的	農業用水	灌溉＿＿＿＿使用	☑符合 ☐不符合	
2.引用方法	機械動力抽取地下水	以機械動力水井引水	☑符合 ☐不符合	附件一
3.引水地點	南投縣埔里鎮水尾段0001-0799地號	現場定位結果： TWD97 N：2657418 E：243822，並對應 經上網查對內政部地籍圖資網路便民服務系統屬同一筆地無誤	☑符合 ☐不符合	附件一
4.量水設備	水錶	水錶＿＿＿＿＿＿	☑符合 ☐不符合	附件二
5.引用水量	M1060086號水權113年3月份110304立方公尺	經查對所提報核之實際引用水量紀錄表及本署填報系統，皆為1立方公尺	☑符合 ☐不符合	附件二 附件三

查核日期：113年 4 月 22 日

受檢人員：黃進財＿＿＿＿＿＿（簽章）

查核人員：南投縣政府 戴好廷＿＿＿＿（簽章）

經濟部水利署 麻垂麟

經濟部水利署及南投縣政府共同查核照片

附件一

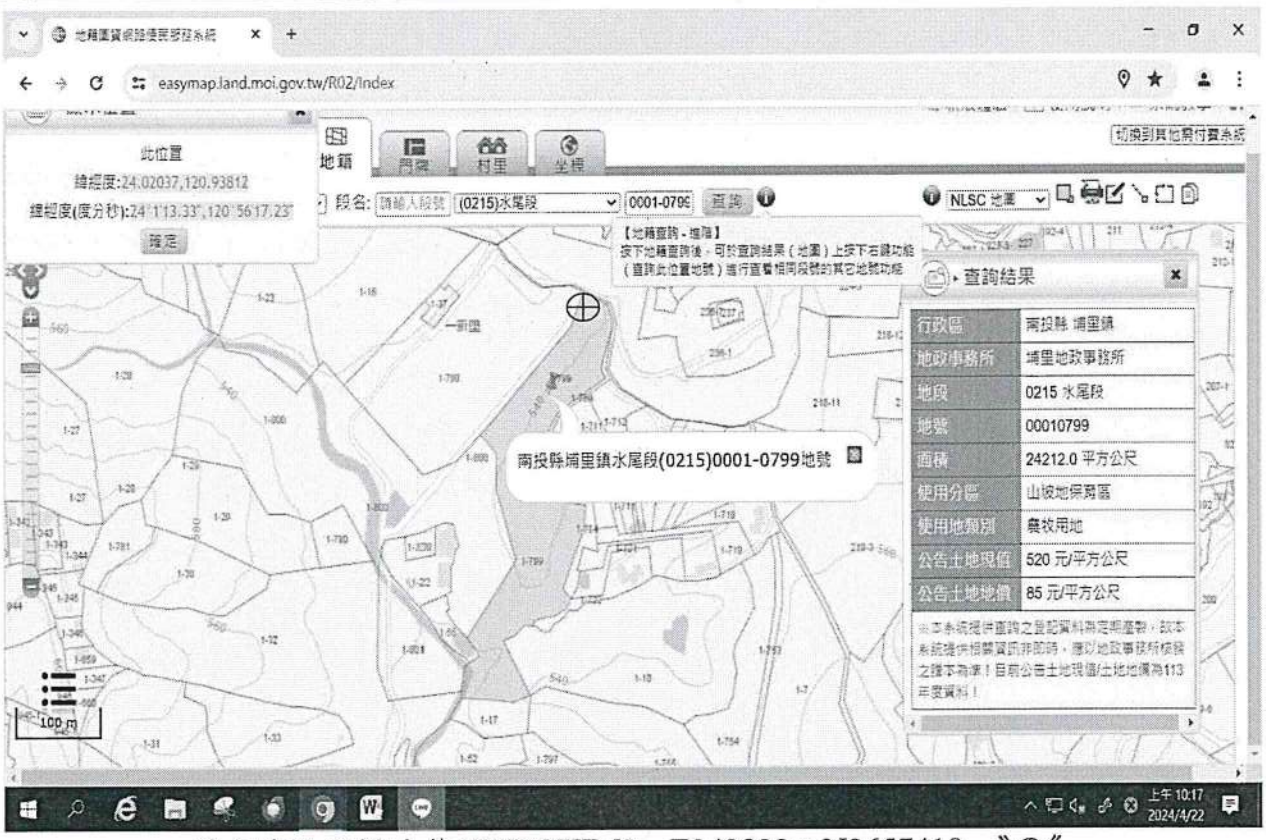

引水地點座標地籍 TWD97TM2　E243822；N2657418　〝⊕〞

南投縣埔里鎮水尾段 0001-0799 地號

引水地點-水井一座

經濟部水利署及南投縣政府共同查核照片

附件二



量水設備照片-水錶

填報水量

申請書案號(附號)	151060096 (3)	狀況號碼	M1060086
水源類別	地下水 一般水	狀況類別	水權狀
申請人	鴻豐農莊股份有限公司	引用水源	地下水
引水地點	南投縣 鳴鹿鎮 水尾段 0001-0799地號		

查詢年分: 民國 109 年~ 民國 113 年 查詢

(■ 為承辦人所填寫；■表示為使用者所填寫但承辦人修改過)

月份	113 年度核可水量	113	112		
一月	63,388.8	3	*	0	*
二月	10,019.52	1	*	0	*
三月	11,093.04	1	*	0	*
四月	10,735.2		*	0	*
五月	11,093.04		*	0	*

電腦系統引用水量照片-水權第 M1060086 號

水權人報查之逐月引用水量紀錄表

附件三

水權第M1660086號歷年逐月引用水量紀錄表

單位：立方公

年別 / 月別	112	113	114	115	116	117
一月		3				
二月		1				
三月		1				
四月						
五月						
六月						
七月						
八月						
九月						
十月						
十一月						
十二月						
備註						

備註： 1-799 黃建財

1. 申請水權之展限登記或逾限申請展限登記按新水權案處理、移轉登記、變更登記、消滅登記者，或有繼續使用之必要而重新申請臨時用水登記者適用。
2. 申請水權取得登記或臨時用水（第一次）登記者免填。
3. 水權人在水權核准年限期間，已於主管機關所設網站定期填報引用水量者，用水紀錄免填。

(以下空白)

一、現勘5

經濟部水利署
水權管理查核紀錄表

水權人	埔里農莊股份有限公司 （代表人劉佳穎，現場黃經理進財代理）		水權狀號	M1120066
查核項目	水權登記登載事項	查核情形	查核結果	備註
1. 用水標的	農業用水	灌溉＿＿＿＿使用	☑符合 ☐不符合	
2. 引用方法	機械動力抽取地下水	以機械動力水井引水	☑符合 ☐不符合	附件一
3. 引水地點	南投縣埔里鎮水尾段0001-0798地號。	現場定位結果： TWD97 N：2657464 E：243700，並對應經上網查對內政部地籍圖資網路便民服務系統，為同一筆地，	☑符合 ☐不符合	附件一
4. 量水設備	水錶	水錶＿＿＿＿	☑符合 ☐不符合	附件二
5. 引用水量	M1120066號水權113年3月份10267.2立方公尺	經查對所提報核之實際引用水量紀錄表及本署填報系統，本3月份均為 0 立方公尺	☑符合 ☐不符合	附件二 附件三

查核日期：113年 4 月 22 日

受檢人員：黃進財＿＿＿＿（簽章）

查核人員：南投縣政府戴好庭＿＿＿＿（簽章）

經濟部水利署 [illegible]

經濟部水利署及南投縣政府共同查核照片

附件一

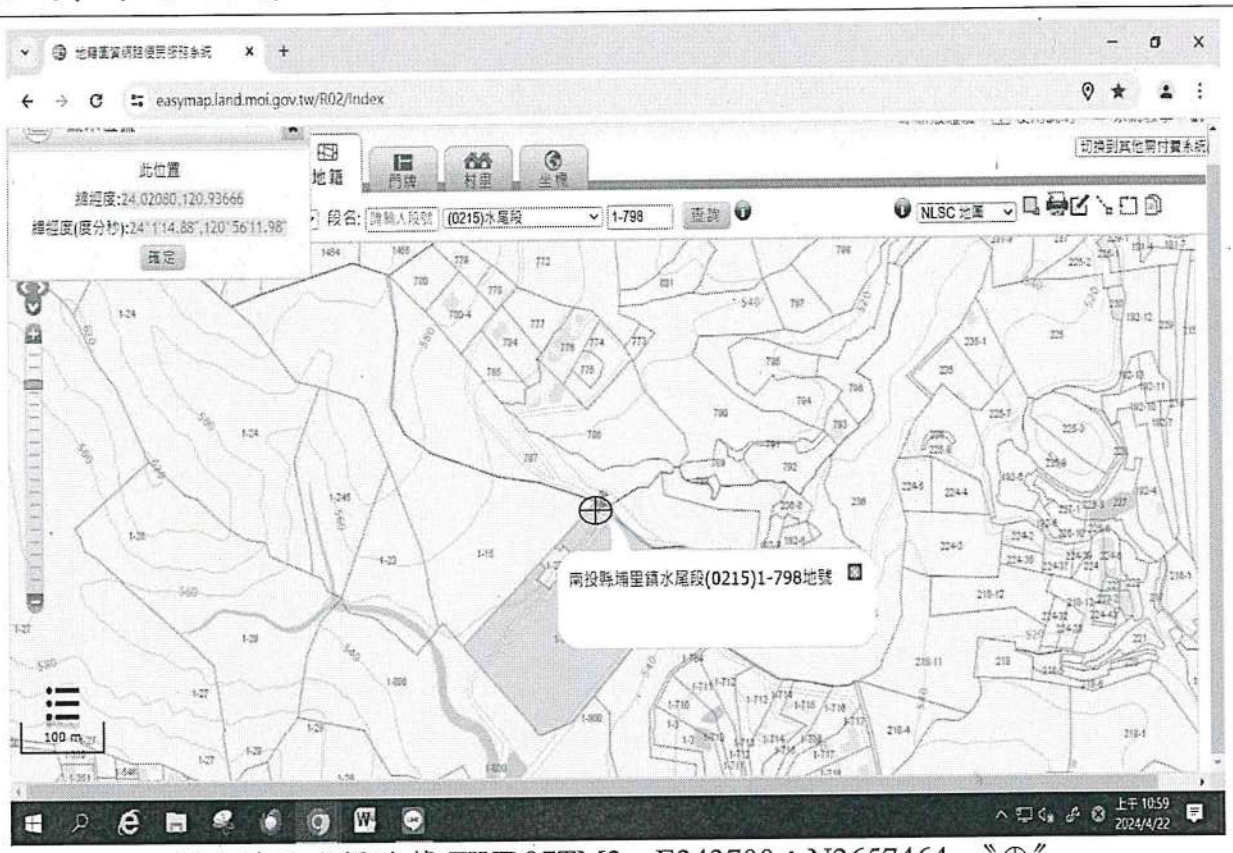

引水地點座標地籍 TWD97TM2　E243700；N2657464　〝⊕〞

南投縣埔里鎮水尾段 0001-0798 地號



引水地點-水井一座

經濟部水利署及南投縣政府共同查核照片

附件二



量水設備照片-水錶

填報水量

申請書案號(附號)	151120081 (2)	水權號碼	M1120066
水源類別	地下水 一般水	水權類別	水權狀
申請人	埔里興莊股份有限公司	引用水源	地下水
引水地點	南投縣 埔里鎮 水尾段 0001-0798地號		

查詢年份: 民國 112 年~ 民國 113 年 查詢

(■ 為承辦人所填寫；■表示為使用者所填寫但承辦人修改過)

月份	112 年度核可水量	113
一月	10,267.2	0
二月	9,273.6	0
三月	10,267.2	0
四月	9,936	
五月	10,267.2	

電腦系統引用水量照片-水權第 M1120066 號

水權人報查之逐月引用水量紀錄表

附件三

水權第門112-0066號歷年逐月引用水量紀錄表

單位：立方公尺

年別 / 月別	112	113	114	115	116	117
一月		0				
二月		0				
三月		0				
四月						
五月						
六月						
七月						
八月						
九月						
十月						
十一月						
十二月						
備註						

備註： 1-798 黃逢財

1. 申請水權之展限登記或逾限申請展限登記按新水權案處理、移轉登記、變更登記、消滅登記者，或有繼續使用之必要而重新申請臨時用水登記者適用。
2. 申請水權取得登記或臨時用水（第一次）登記者免填。
3. 水權人在水權核准年限期間，已於主管機關所設網站定期填報引用水量者，用水紀錄免填。

(以下空白)

一、現場16

經濟部水利署

水權管理查核紀錄表

水權人	埔里農莊股份有限公司 （代表人劉佳穎，現場黃經理進財代理）		水權狀號	M1120067
查核項目	水權登記登載事項	查核情形	查核結果	備註
1.用水標的	農業用水	灌溉_____使用	☑符合 ☐不符合	
2.引用方法	機械動力抽取地下水	以機械動力水井引水	☑符合 ☐不符合	附件一
3.引水地點	南投縣埔里鎮大坪頂段1427-0000地號	現場定位結果： TWD97 N：2657857 E：243520，並對應 經上網查對內政部地籍圖資網路便民服務系統屬同一筆地無誤	☑符合 ☐不符合	附件一
4.量水設備	水錶	水錶_____	☑符合 ☐不符合	附件二
5.引用水量	M1120067號水權113年3月份2577.96立方公尺	經查對所提報核之實際引用水量紀錄表及本署填報系統分別均為72立方公尺	☑符合 ☐不符合	附件二 附件三

查核日期：113年 4 月 22 日

受檢人員：黃進財（簽章）

查核人員：南投縣政府 戴妤廷（簽章）

經濟部水利署 廣垂麟

經濟部水利署及南投縣政府共同查核照片

附件一

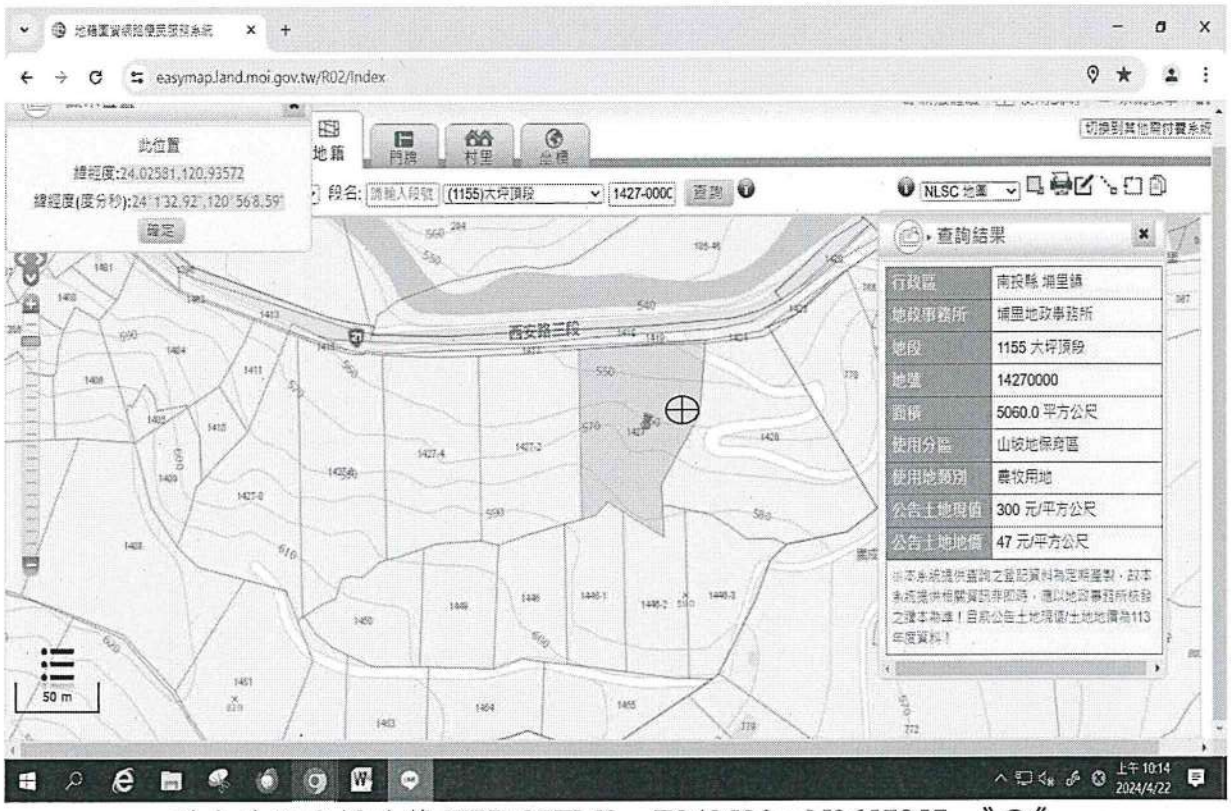

引水地點座標地籍 TWD97TM2　E243520；N2657857 〝⊕〞

南投縣埔里鎮大坪頂段 1427-0000 地號

引水地點-水井一座

經濟部水利署及南投縣政府共同查核照片

附件二



量水設備照片-水錶

填報水量

申請書編號(附號)	151120079 (1)	核定號碼	M1120067
水源類別	地下水 一般水	核定類別	水權狀
申請人	埔里農莊股份有限公司	引用水源	地下水
引水地點	南投縣 埔里鎮 大坪頂段 1427-0000地號		

查詢年分: 民國 112 年~ 民國 113 年 查詢

(■ 為承辦人所填寫；■表示為使用者所填寫但承辦人修改過)

月份	111 年度核可水量	113
一月	2,577.96	40
二月	2,328.48	60
三月	2,577.96	72
四月	2,494.8	
五月	2,577.96	

電腦系統引用水量照片-水權第 M1120067 號

水權人報查之逐月引用水量紀錄表

附件三

水權第M112-006號歷年逐月引用水量紀錄表

單位：立方公尺

年別 / 月別	112	113	114	115	116	117
一月		40				
二月		60				
三月		72				
四月						
五月						
六月						
七月	200					
八月	260					
九月	350					
十月	260					
十一月	320					
十二月	70					
備註						

備註： 1427 [illegible]

1. 申請水權之展限登記或逾限申請展限登記按新水權案處理、移轉登記、變更登記、消滅登記者，或有繼續使用之必要而重新申請臨時用水登記者適用。
2. 申請水權取得登記或臨時用水（第一次）登記者免填。
3. 水權人在水權核准年限期間，已於主管機關所設網站定期填報引用水量者，用水紀錄免填。

(以下空白)

一、現勘7

經濟部水利署

水權管理查核紀錄表

水權人	埔里農莊股份有限公司 （代表人劉佳穎，現場黃經理進財代理）		水權狀號	M1120042
查核項目	水權登記登載事項	查核情形	查核結果	備註
1.用水標的	農業用水	灌溉_____使用	☑符合 ☐不符合	
2.引用方法	機械動力抽取地下水	以機械動力水井引水	☑符合 ☐不符合	附件一
3.引水地點	南投縣埔里鎮水尾段0001-0768地號	現場定位結果： TWD97 N：2657766 E：243084，並對照 經上網查對內政部地籍圖資網路便民服務系統屬同一筆地無誤	☑符合 ☐不符合	附件一
4.量水設備	水錶	水錶_____	☑符合 ☐不符合	附件二
5.引用水量	M1120042號水權113年3月份3046.68立方公尺	經查對所提報核之實際引用水量紀錄表及本署填報系統本期均為32立方公尺	☑符合 ☐不符合	附件二 附件三

查核日期：113年 4 月 22 日

受檢人員：黃進財（簽章）

查核人員：南投縣政府 戴婷如（簽章）

經濟部水利署 廖垂麟

經濟部水利署及南投縣政府共同查核照片

附件一

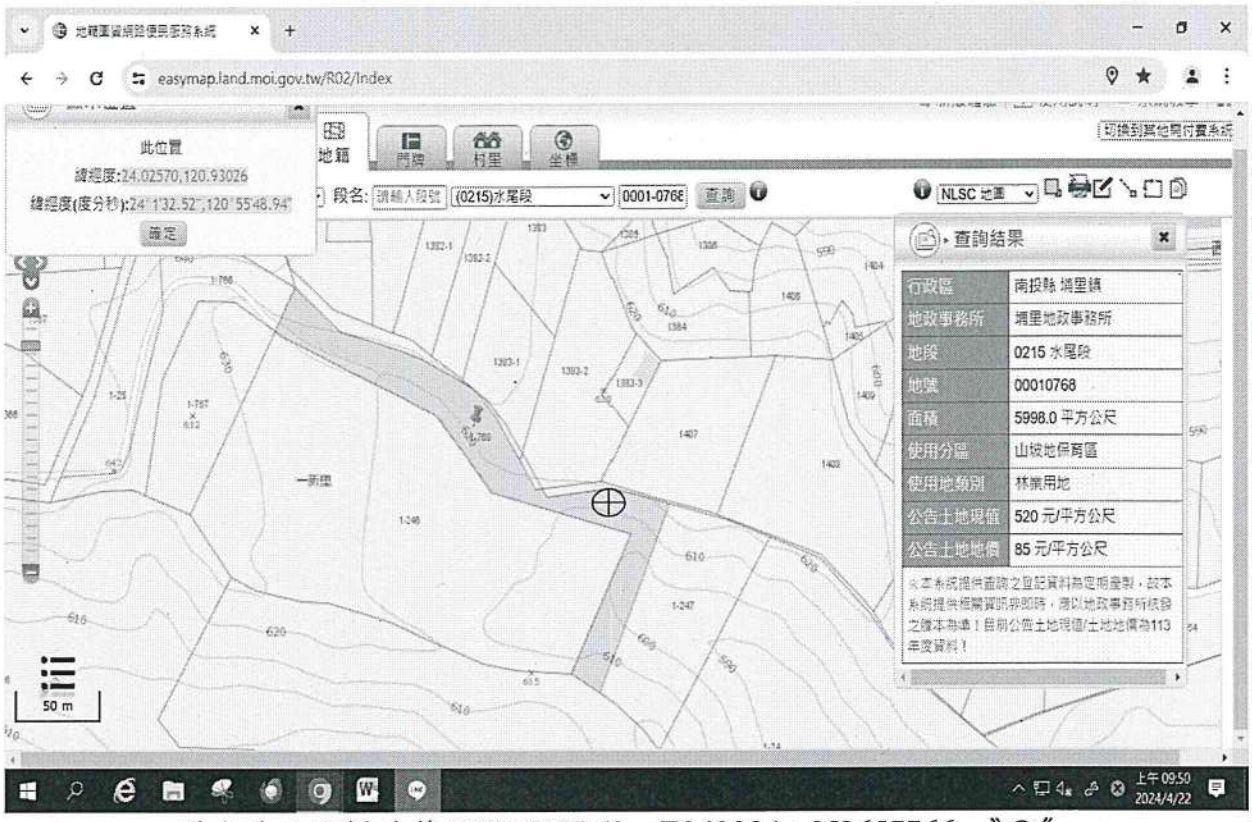

引水地點座標地籍 TWD97TM2　E243084；N2657766 〝⊕〞

南投縣埔里鎮水尾段 0001-0768 地號

引水地點-水井一座

經濟部水利署及南投縣政府共同查核照片

附件二



量水設備照片-水錶

填報水量

申請書案號(附號)	151120041 (1)	收照號碼	M1120042
水源類別	地下水　一般水	收照類別	水權狀
申請人	埔里農莊股份有限公司	引用水源	地下水
引水地點	南投縣 埔里鎮 水尾段 0001-0768地號		

查詢年分: 民國 112 年~ 民國 113 年 查詢

(■ 為承辦人所填寫；■表示為使用者所填寫但承辦人修改過)

月份	113 年度核可水量	113
一月	3,046.68	30
二月	2,751.84	38
三月	3,046.68	32
四月	2,948.4	
五月	3,046.68	

電腦系統引用水量照片-水權第 M1120042 號

水權人報查之逐月引用水量紀錄表

附件三

水權第M112-0041號歷年逐月引用水量紀錄表

單位：立方公尺

年別 / 月別	112	113	114	115	116	117
一月		30				
二月		38				
三月		32				
四月						
五月						
六月						
七月						
八月						
九月						
十月						
十一月						
十二月						
備　註						

備註：1-768　黃逢財

1. 申請水權之展限登記或逾限申請展限登記按新水權案處理、移轉登記、變更登記、消滅登記者，或有繼續使用之必要而重新申請臨時用水登記者適用。
2. 申請水權取得登記或臨時用水（第一次）登記者免填。
3. 水權人在水權核准年限期間，已於主管機關所設網站定期填報引用水量者，用水紀錄免填。

(以下空白)

一、現勘8

經濟部水利署

水權管理查核紀錄表

水權人	埔里農莊股份有限公司 （代表人劉佳穎，現場黃經理進財代理）		水權狀號	M1120147
查核項目	水權登記登載事項	查核情形	查核結果	備註
1.用水標的	農業用水	灌溉＿＿＿＿使用	☑符合 ☐不符合	
2.引用方法	機械動力抽取地下水	以機械動力水井引水	☑符合 ☐不符合	附件一
3.引水地點	南投縣埔里鎮水尾段0001-0800地號	現場定位結果： TWD97 N：2657195 E：243606，並對應 經上網查對內政部地籍圖資網路便民服務系統屬同一筆地無誤	☑符合 ☐不符合	附件一
4.量水設備	水錶	水錶＿＿＿＿	☑符合 ☐不符合	附件二
5.引用水量	M1120147號水權113年3月份12722.4立方公尺	經查對所提報核之實際引用水量紀錄表及本署填報系統各3月份均為924立方公尺	☑符合 ☐不符合	附件二 附件三

查核日期：113年 4 月 22 日

受檢人員：黃進財＿＿＿＿（簽章）

查核人員：南投縣政府 戴怡雯（簽章）

經濟部水利署 廖重麟

經濟部水利署及南投縣政府共同查核照片

附件一

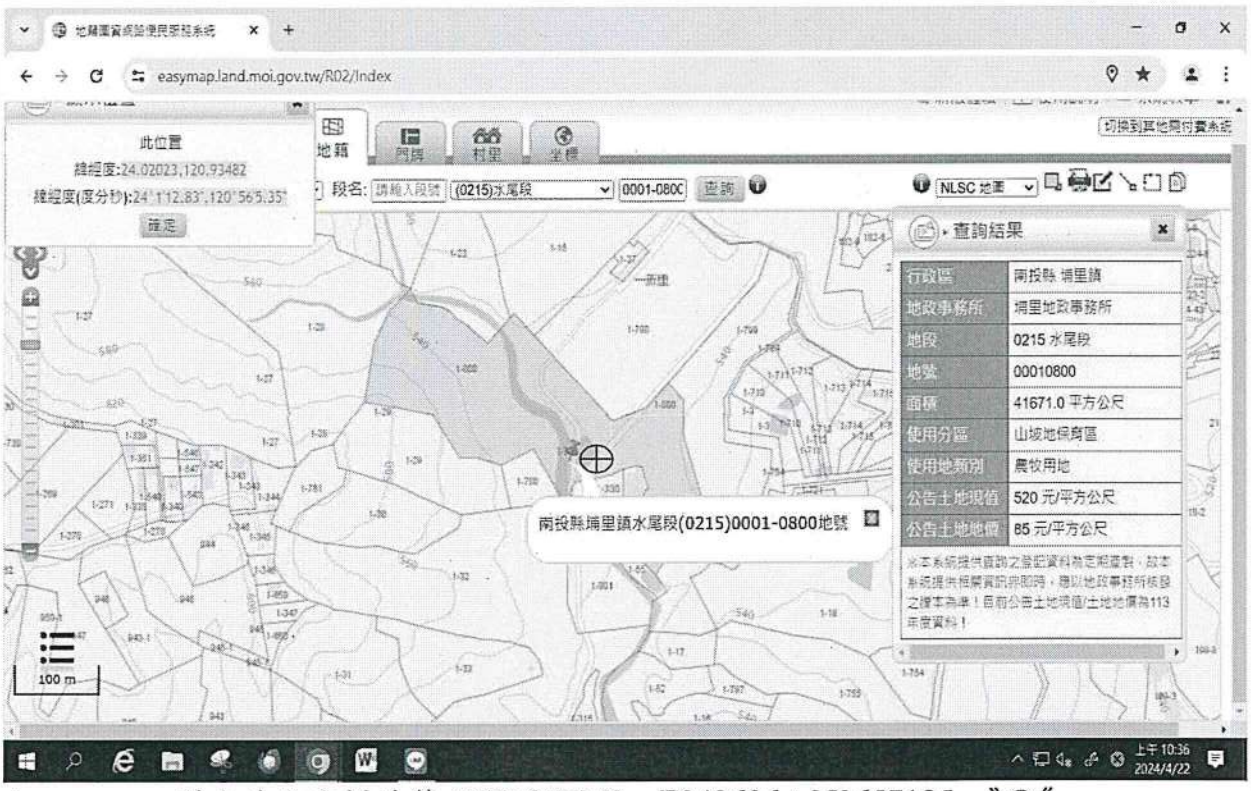

引水地點座標地籍 TWD97TM2　E243606；N2657195　〝⊕〞

南投縣埔里鎮水尾段 0001-0800 地號

引水地點-水井一座

經濟部水利署及南投縣政府共同查核照片

附件二



量水設備照片-水錶

填報水量

申請書案號(附號)	151120169 (1)	狀類號碼	M1120147
水源類別	地下水 一般水	狀類類別	水權狀
申請人	劉佳穎	引用水源	地下水
引水地點	南投縣 埔里鎮 水尾段 0001-0600地號		

查詢年分: 民國 112 年~ 民國 113 年 查詢

(■ 為承辦人所填寫；■表示為使用者所填寫但承辦人修改過)

月份	112 年度核可水量	113
一月	12,722.4	620
二月	11,491.2	460
三月	12,722.4	824
四月	12,312	
五月	12,722.4	
六月	[illegible]	

電腦系統引用水量照片-水權第 M1120147 號

水權人報查之逐月引用水量紀錄表

附件三

附件三

水權第M1120147號歷年逐月引用水量紀錄表

單位：立方公尺

年別 / 月別	112	113	114	115	116	117
一月		620				
二月		460				
三月		824				
四月						
五月						
六月						
七月						
八月						
九月						
十月						
十一月	550					
十二月	487					
備　註						

備註：1-800 黃進財

1. 申請水權之展限登記或逾限申請展限登記按新水權案處理、移轉登記、變更登記、消滅登記者，或有繼續使用之必要而重新申請臨時用水登記者適用。
2. 申請水權取得登記或臨時用水（第一次）登記者免填。
3. 水權人在水權核准年限期間，已於主管機關所設網站定期填報引用水量者，用水紀錄免填。

(以下空白)

一、現勘9.

經濟部水利署
水權管理查核紀錄表

水權人	埔里農莊股份有限公司 （代表人劉佳穎，現場黃經理進財代理）		水權狀號	M1120145
查核項目	水權登記登載事項	查核情形	查核結果	備註
1.用水標的	農業用水	灌溉_____使用	☑符合 ☐不符合	
2.引用方法	機械動力抽取地下水	以機械動力水井引水	☑符合 ☐不符合	附件一
3.引水地點	南投縣埔里鎮水尾段0001-0032地號	現場定位結果： TWD97 N：2657150 E：243592，並對應 經上網查對內政部地籍圖資網路便民服務系統屬同一筆地無誤	☑符合 ☐不符合	附件一
4.量水設備	水錶	水錶_____	☑符合 ☐不符合	附件二
5.引用水量	M1120145號水權113年3月份12722.4立方公尺	經查對所提報核之實際引用水量紀錄表及本署填報系統，均為575立方公尺	☑符合 ☐不符合	附件二 附件三

查核日期：113年 4 月 22 日

受檢人員：黃進財（簽章）

查核人員：南投縣政府 戴好民（簽章）

經濟部水利署 [illegible]

經濟部水利署及南投縣政府共同查核照片

附件一

引水地點座標地籍 TWD97TM2　E243592；N2657150　〝⊕〞

南投縣埔里鎮水尾段 0001-0032 地號



引水地點-水井一座

經濟部水利署及南投縣政府共同查核照片

附件二



量水設備照片-水錶

填報水量

申請書案號(附號)	151120159 (1)	狀類號碼	M1120145
水源類別	地下水 一般水	狀照類別	水權狀
申請人	劉佳穎	引用水源	地下水
引水地點	南投縣 埔里鎮 水尾段 0001-0032地號		

查詢年分: 民國 112 年~ 民國 113 年 查詢

(■ 為承辦人所填寫；■表示為使用者所填寫但承辦人修改過)

月份	112 年度核可水量	113
一月	12,722.4	450
二月	11,491.2	444
三月	12,722.4	575
四月	12,312	
五月	12,722.4	

電腦系統引用水量照片-水權第 M1120145 號

水權人報查之逐月引用水量紀錄表

附件三

水權第M1120145號歷年逐月引用水量紀錄表

單位：立方公尺

年別 / 月別	112	113	114	115	116	117
一月		450				
二月		444				
三月		575				
四月						
五月						
六月						
七月						
八月						
九月						
十月	475					
十一月	320					
十二月	305					
備註						

備註：1-32 [illegible]

1. 申請水權之展限登記或逾限申請展限登記按新水權案處理、移轉登記、變更登記、消滅登記者，或有繼續使用之必要而重新申請臨時用水登記者適用。
2. 申請水權取得登記或臨時用水（第一次）登記者免填。
3. 水權人在水權核准年限期間，已於主管機關所設網站定期填報引用水量者，水紀錄免填。

(以下空白)

南投縣埔里鎮一新里里長領勘廢棄民井照片

附件一

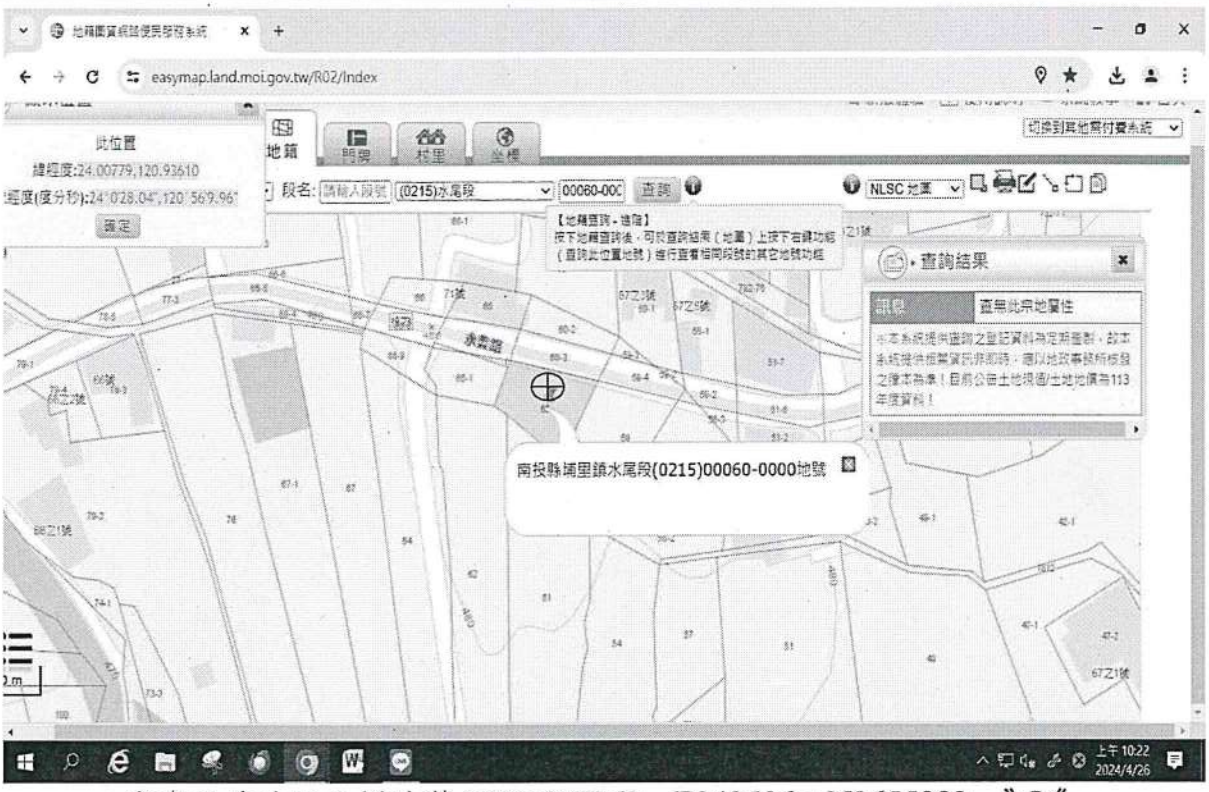

廢棄民井地點座標地籍 TWD97TM2　E243506；N2655882　〝⊕〞

南投縣埔里鎮水尾段 0060-0000 地號

廢棄民井一座



廢棄民井朝內照

勘查埔里農莊9口水權井用水情形及既有井設置簡易水位觀測設施可行性
出席人員簽名冊

主辦單位：經濟部水利署

時間	113年4月22日日(星期一) 下午1時30分	集合地點	南投縣埔里鎮一新里活動中心前廣場
主持人	林　哲　震	紀錄	廖　垂　麟

出席人員

	機關（單位）	職稱	簽名 （請以正楷書寫，以利辨識）	備註
1	南投縣埔里鎮一新里辦公室	里長	林宥岑	
2	埔里農莊股份有限公司	經理	黃進財	
3	南投縣政府工務處	辦事員	戴好庭	
4	經濟部地質調查及礦業管理中心	技士	林益劭	
5	農業部生物多樣性研究所	助理研究員	葉明峰	
6	農業部農村發展及水土保持署			(請假)

出席人員				
機關（單位）		職稱	簽名 （請以正楷書寫，以利辨識）	備註
7	經濟部水利署水利規劃分署	科長	徐必志	
		助理研究員	楊國賢 林岐曉	
8	濟部水利署第三河川分署	工程員	許模元	
		工程員	曾某東	
9	經經濟部水利署中區水資源分署	工程員	楊若鈺	
10	經濟部水利署水文技術組	科長	馬宗琦	
		副工	李欣穎	
11	經濟部水利署水源經營組	科長	林哲賢	
		正工	賴垂麟	
12	盛邦公司		蔡進勝	
13	埔里鎮一新里社區發展協会	總幹事	尤淑真	
14	荖濃保護協會	顧	黃財忠	
15	暨大		楊智均	
16	陳宜君議員	助理	陳福彬	